

# PUG

PLAN URBANISTIC  
GENERAL  
SARMASAG

comună :  
localitatea :  
**SARMASAG**

## REGLEMENTARI URBANISTICE

BILANT TERITORIAL PE CATEGORII DE FOLOSINTA TERENURILE DIN INTRAVILAN LOCALITATEA SARMASAG

ZONE FUNCTIONALE	EXISTENT		PROPUIS	
	SUPRAFATA (ha)	PROCENT % din total intravilan	SUPRAFATA (ha)	PROCENT % din total intravilan
LOCUINTE SI FUNCTII COMPLEMENTARE	187.25	61.16	338.25	63.87
UNITATI INDUSTRIALE SI DEPOZITE	28.10	9.18	76.25	14.34
UNITATI AGRO-ZOOTEHNICE	7.20	2.35	6.87	1.29
INSTITUTII SI SERVICII DE INTERES PUBLIC	26.30	8.59	16.22	3.05
CAI DE COMUNICATIE SI TRANSPORT	20.10	6.57	37.83	7.12
Cai de comunicatie rutiera	11.90	3.89	11.59	2.19
Cai ferate	4.35	1.42	22.73	4.29
SPATII VERZI SPORT AGREMENT PROTECTIE	-	-	6.07	1.15
CONSTRUCTII TEHNICO-EDILITARE	15.80	5.16	4.38	0.86
GOSPODARIE COMUNALA CIMITIRE	5.15	1.68	10.87	2.04
APE	-	-	-	-
PADURI	-	-	-	-
<b>TOTAL INTRAVILAN</b>	<b>306.15</b>	<b>100.00</b>	<b>531.13</b>	<b>100.00</b>

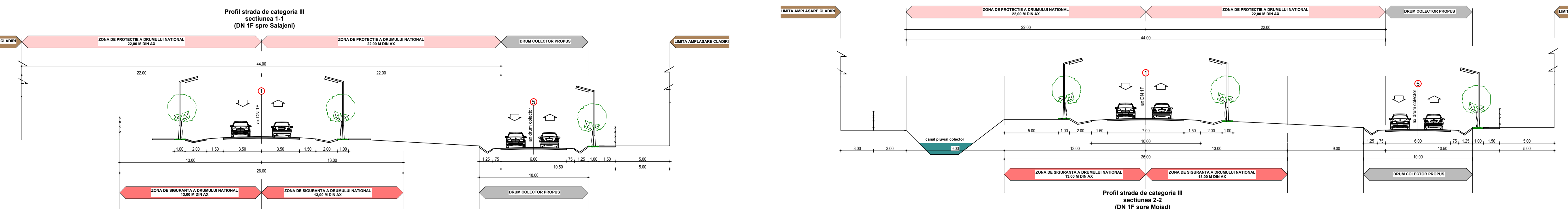
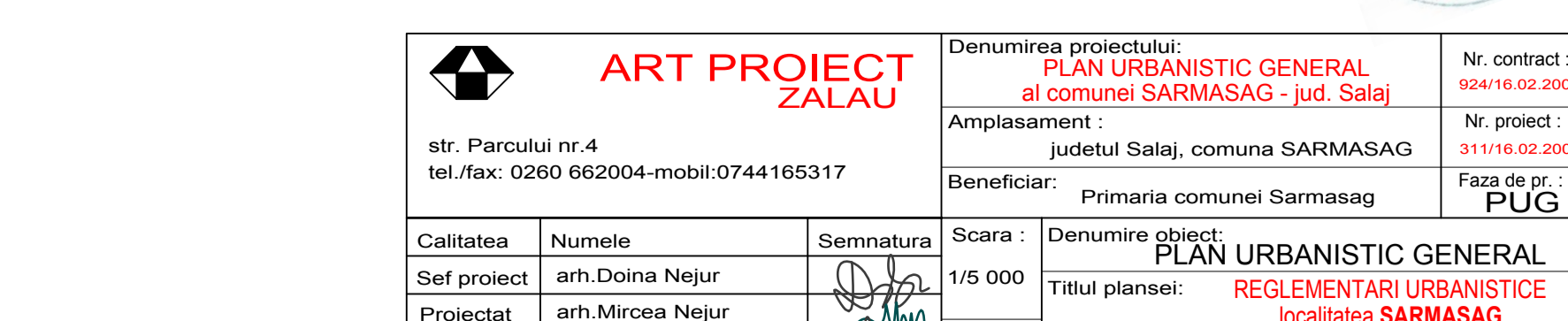
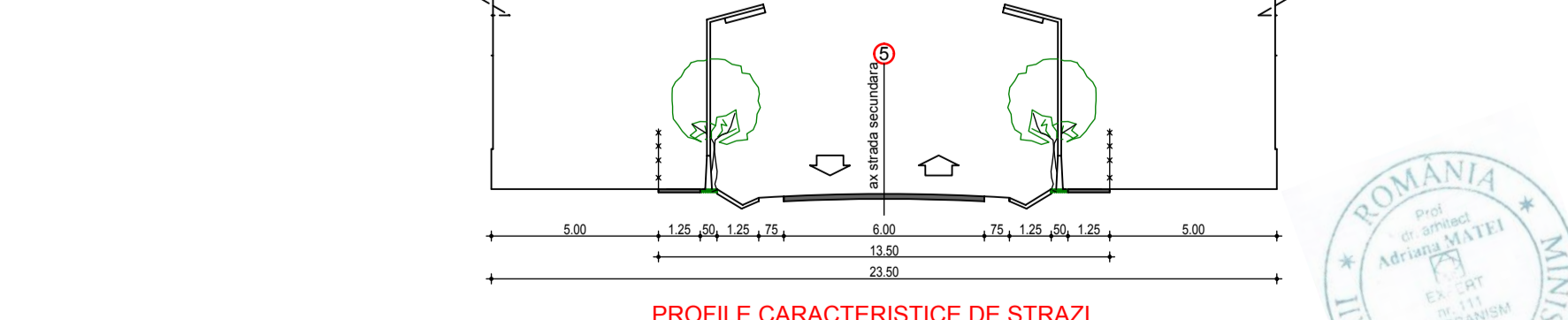
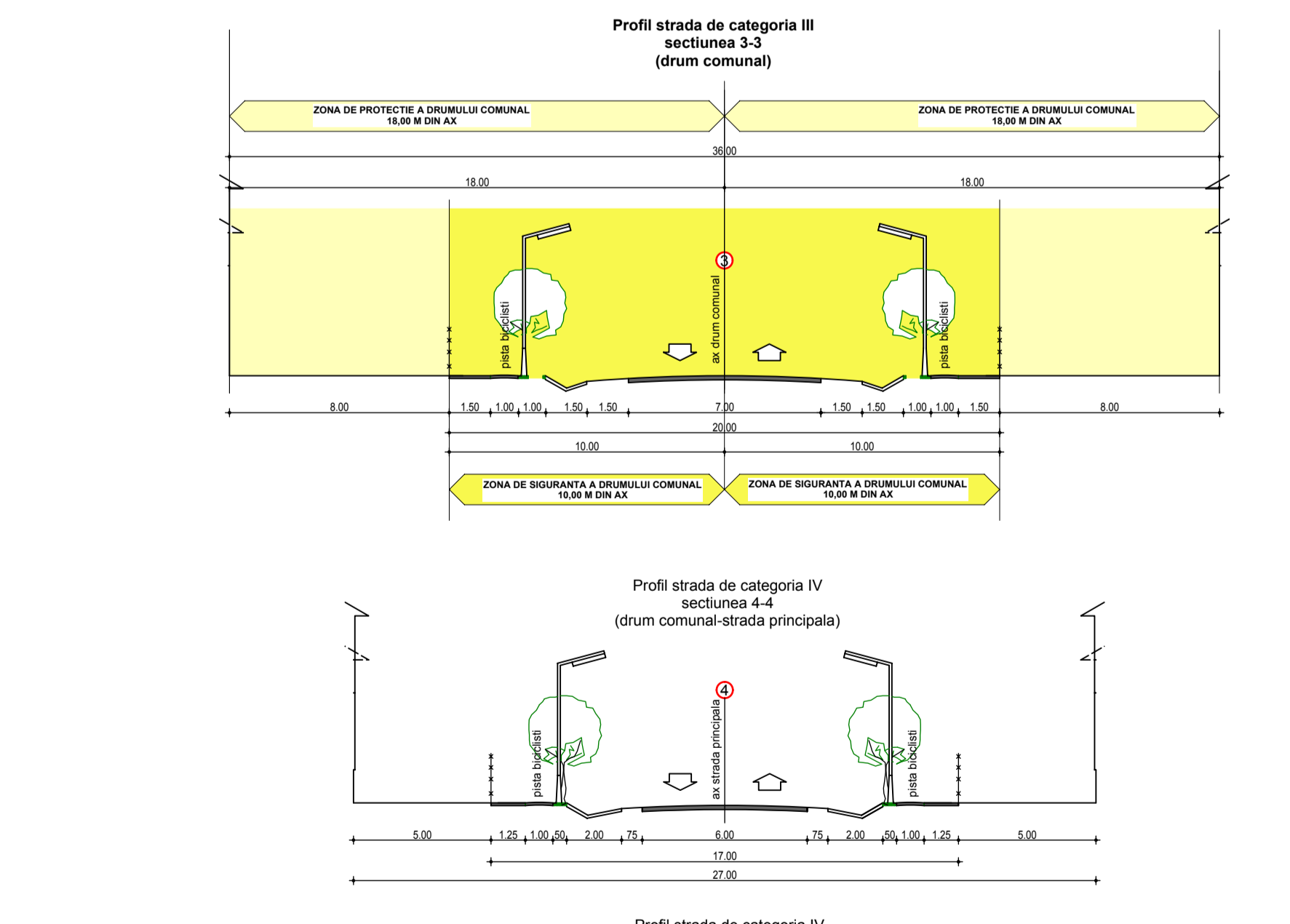
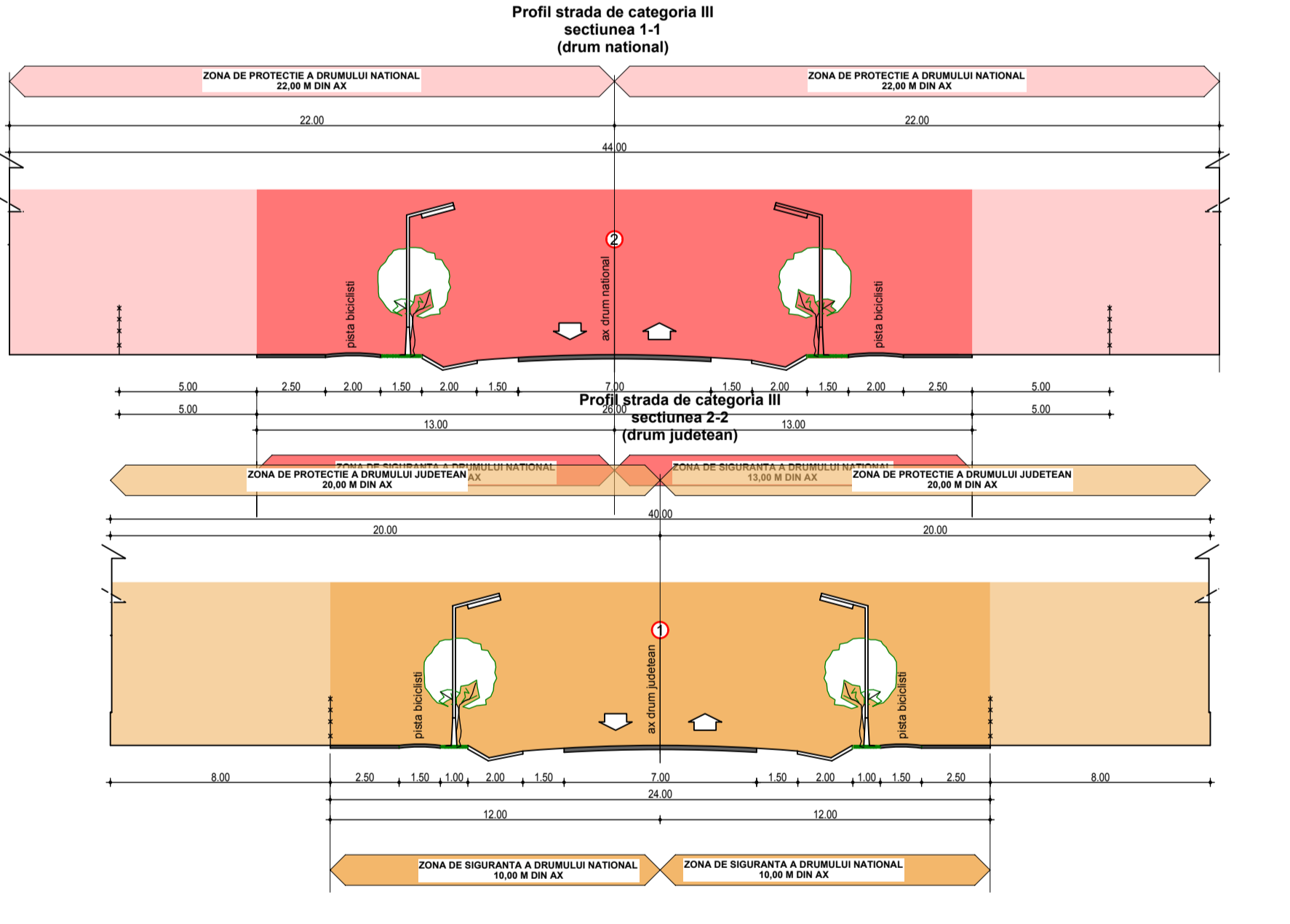
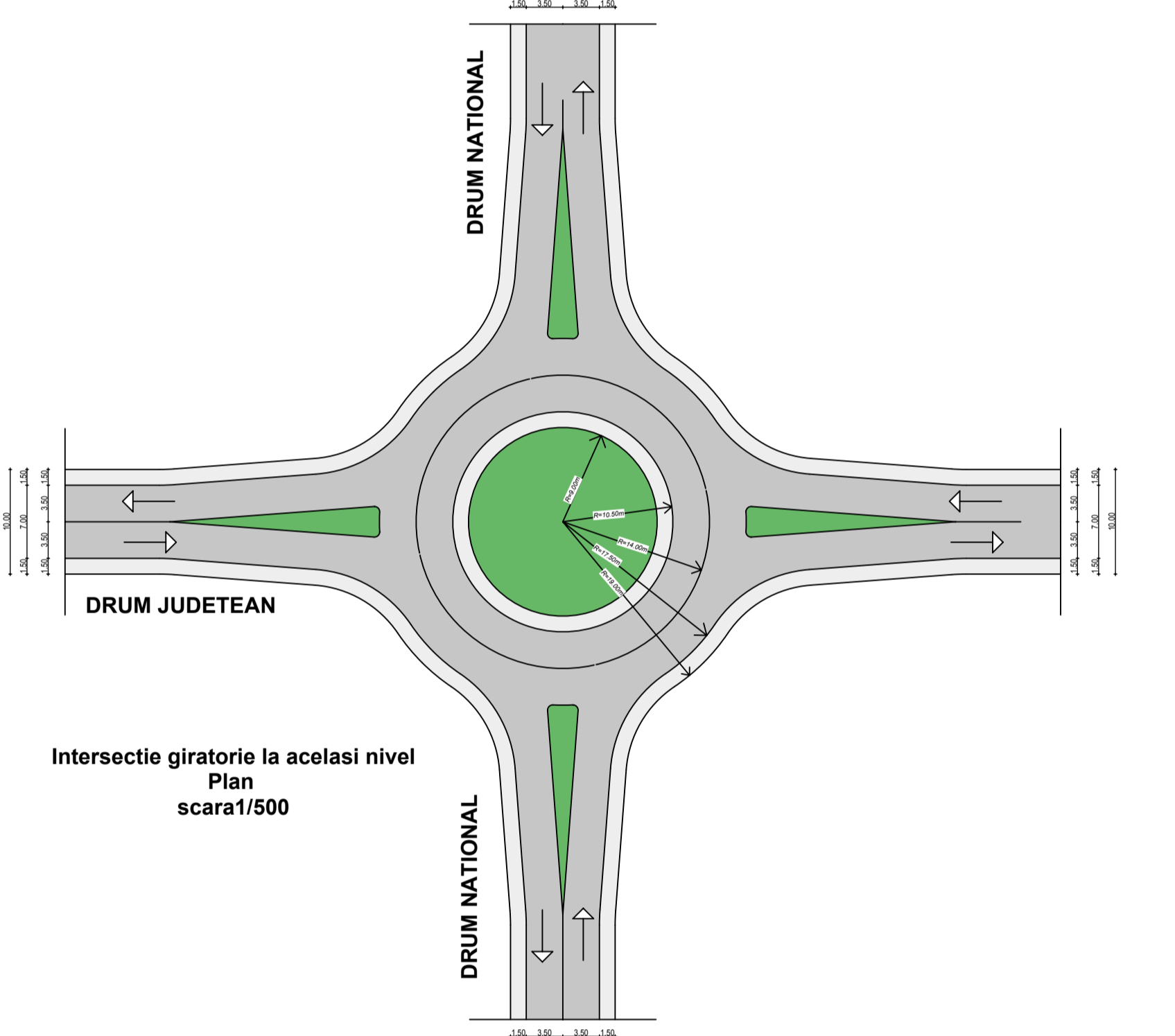
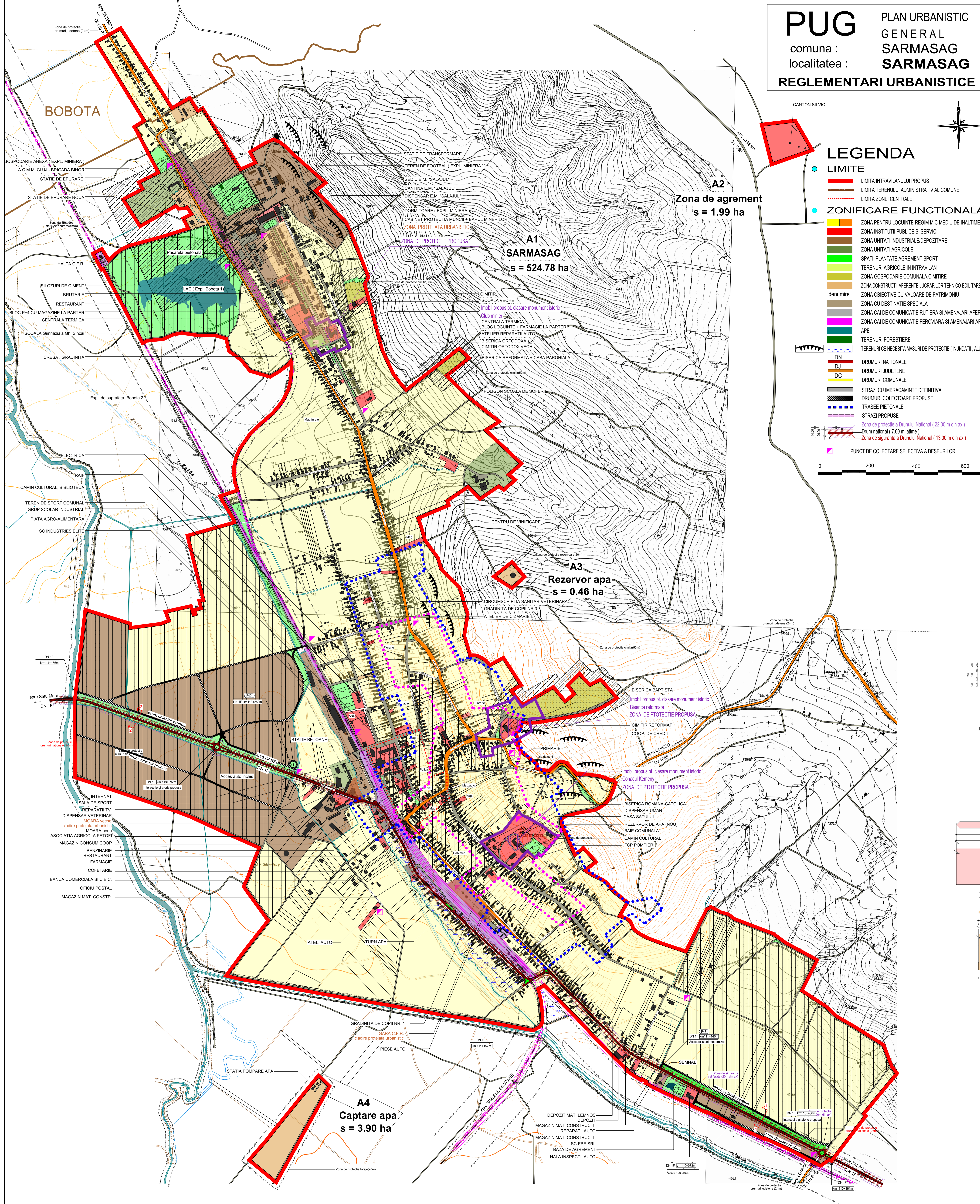
**TOTAL EXTINDERE = 224.98ha**

BILANT AL TERITORIILOR INTRAVILAN PROPUIS PE TRUPURI LOCALITATEA SARMASAG

SIMBOL TRUP	DENUMIRE TRUP	SUPRAFATA (ha)
A1	Localitatea propriu-zisa	524.78
A2	Zona de agrement	1.99
A3	Rezervor de apa vechi	0.46
A4	Captare apa	3.90
	<b>TOTAL</b>	<b>531.13</b>

### LEGENDA

- LIMITE**
- LIMITA INTRAVILANULUI PROPUIS
  - LIMITA TERENULUI ADMINISTRATIV AL COMUNEI
  - LIMITA ZONEI CENTRALE
- ZONIFICARE FUNCTIONALA**
- ZONA PENTRU LOCUINTE-REGIM MIC-MEDIU DE INALTIME
  - ZONA INSTITUTII PUBLICE SI SERVICII
  - ZONA UNITATI INDUSTRIALE/DEPOZITARE
  - ZONA UNITATI AGRICOLE
  - SPATII PLANTATE AGREMENT,SPORT
  - TERENURI AGRICOLE IN INTRAVILAN
  - ZONA GOSPODARIE COMUNALA CIMITIRE
  - ZONA CONSTRUCTII AFERENTE LUCRARILOR TEHNICO-EDILITARE
  - ZONA CU VALOARE DE PATRIMONIUM
  - ZONA CU DESTINATIE SPECIALA
  - ZONA CAI DE COMUNICATIE RUTIERA SI AMENAJARI AFERENTE
  - ZONA CAI DE COMUNICATIE FEROVIAARA SI AMENAJARI AFERENTE
  - APE
  - TERENURI FORESTIERE
  - TERENURI CE NECESITA MASURI DE PROTECTIE (NUNDATI, ALUNECARI)
- denumiri**
- DN
  - DJ
  - DC
  - STRAZI CU IMBRACAMINTE DEFINITIVA
  - DRUMURI COLECTOARE PROPUSE
  - TRASEE PIETONALE
  - STRAZI PROPUSE
- Zone de protectie a Drumului National (22.00 m din ax)**  
**Drum national (7.00 m latime)**  
**Zona de siguranta a Drumului National (13.00 m din ax)**
- PUNCT DE COLECTARE SELECTIVA A DESEURILOR**



SECTIUNI CARACTERISTICE DE STRAZI scara 1/200

**ART PROIECT ZALAU**

Denumirea proiectului: **PLAN URBANISTIC GENERAL al comunei SARMASAG - jud. Salaj**

Amplasament: **judetul Salaj, comuna SARMASAG**

Beneficiar: **Primaria comunei Sarmasag**

Scara: **1/5 000**

Titlu planse: **REGLEMENTARI URBANISTICE localitatea SARMASAG**

Numarul planse: **U08**

Str. Piarcului nr.4  
str. fax: 0250 662004-mobil 0744165317

Str. Piarcului nr.4  
str. fax: 0250 662004-mobil 0744165317

Str. Piarcului nr.4  
str. fax: 0250 662004-mobil 0744165317